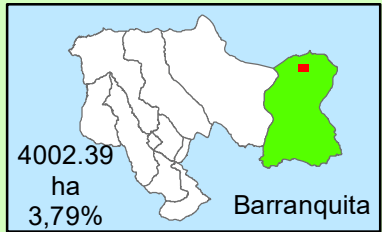
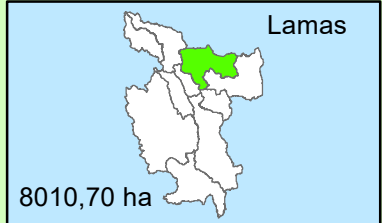
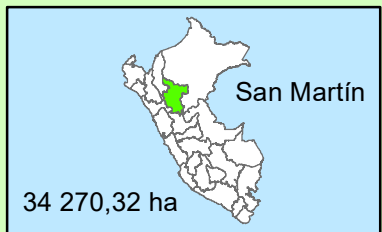


Leyenda

- Plantas de procesamiento
- Capitales
- Rios
- Red vial nacional
- Red vial departamental
- Red vial vecinal
- Palmas del Oriente
- Palmas del Shanusi
- Parcelas de palma aceitera
- Áreas naturales protegidas
- Zonas de amortiguamiento
- Barranquita



CARTOGRAFÍA ESPECIALIZADA DE MONITOREO DEL CULTIVO DE PALMA ACEITERA EN LA AMAZONÍA PERUANA

MAPA DE PARCELAS DE PALMA ACEITERA EN BARRANQUITA

Datum: WGS84
 Proyección: UTM
 Zona: 18 S
 Escala: 1/250 000

- Fuentes:
- DigitalGlobe (2016)
 - Instituto del Bien Común (2017)
 - Instituto Geográfico Nacional (2018)
 - Ministerio de Educación (2016)
 - Ministerio de Transportes y Comunicaciones (2019)
 - SERNANP (2019)

Source: Esri, DigitalGlobe, GeoEye, Earthstar Geographics, CNES/Airbus DS, USDA, USGS, AeroGRID, IGN, and the GIS User Community