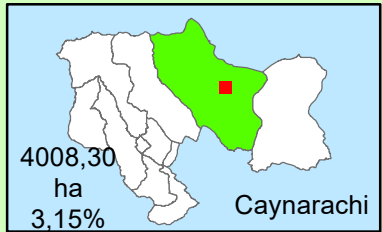
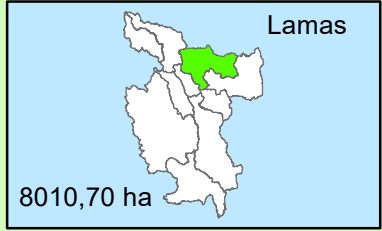
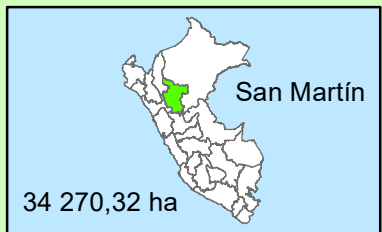


Leyenda

- Plantas de procesamiento
- Capitales
- Ríos
- Red vial nacional
- Red vial departamental
- Red vial vecinal
- Palmas del Oriente
- Palmas del Shanusi
- Parcelas de palma aceitera
- Comunidades Nativas
- Caynarachi

Source: Esri, DigitalGlobe, GeoEye, Earthstar Geographics, CNES/Airbus DS, USDA, USGS, AeroGRID, IGN, and the GIS User Community



CARTOGRAFÍA ESPECIALIZADA DE MONITOREO DEL CULTIVO DE PALMA ACEITERA EN LA AMAZONÍA PERUANA

MAPA DE PARCELAS DE PALMA ACEITERA EN CAYNARACHI

Datum: WGS84
Proyección: UTM
Zona: 18 S
Escala: 1/250 000

- Fuentes:
- DigitalGlobe (2016)
 - Instituto del Bien Común (2017)
 - Instituto Geográfico Nacional (2018)
 - Ministerio de Educación (2016)
 - Ministerio de Transportes y Comunicaciones (2019)
 - SERNANP (2019)