

PARQUE NACIONAL  
CORDILLERA AZUL


PALMAS DEL ESPINO  
GRUPO PALMAS  
INDUSTRIAS DEL ESPINO SA

UCHIZA

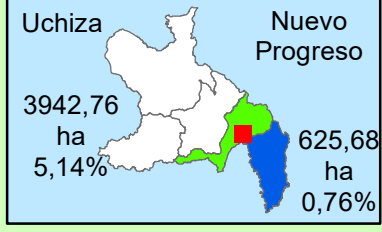
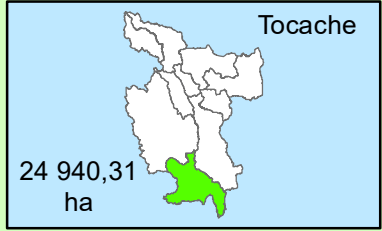
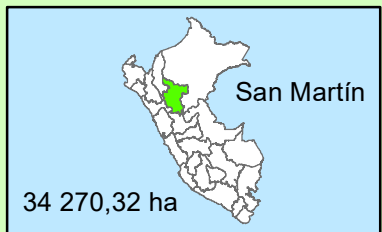
NUEVO PROGRESO

**Leyenda**

-  Plantas de procesamiento
-  Capitales
-  Ríos
-  Red vial nacional
-  Red vial departamental
-  Red vial vecinal
-  Parcelas de palma aceitera
-  Áreas naturales protegidas
-  Zonas de amortiguamiento
-  Uchiza
-  Nuevo Progreso



Source: Esri, DigitalGlobe, GeoEye, Earthstar Geographics, CNES/Airbus DS, USDA, USGS, AeroGRID, IGN, and the GIS User Community



**CARTOGRAFÍA ESPECIALIZADA  
DE MONITOREO DEL CULTIVO  
DE PALMA ACEITERA EN LA  
AMAZONÍA PERUANA**

**MAPA DE  
PARCELAS DE PALMA  
ACEITERA EN NUEVO  
PROGRESO Y UCHIZA**

Datum: WGS84  
Proyección: UTM  
Zona: 18 S  
Escala: 1/250 000

- Fuentes:
- DigitalGlobe (2016)
  - Instituto del Bien Común (2017)
  - Instituto Geográfico Nacional (2018)
  - Ministerio de Educación (2016)
  - Ministerio de Transportes y Comunicaciones (2019)
  - SERNANP (2019)