








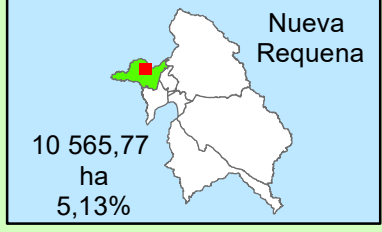
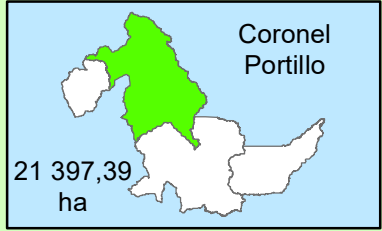
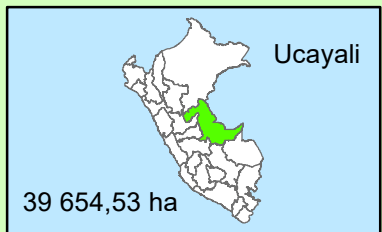


Leyenda

-  Plantas de procesamiento
-  Capitales
-  Ríos
-  Red vial nacional
-  Red vial departamental
-  Red vial vecinal
-  Parcelas de palma aceitera
-  Comunidades Nativas
-  Nueva Requena



CARTOGRAFÍA ESPECIALIZADA DE MONITOREO DEL CULTIVO DE PALMA ACEITERA EN LA AMAZONÍA PERUANA

MAPA DE PARCELAS DE PALMA ACEITERA EN NUEVA REQUENA

Datum: WGS84
 Proyección: UTM
 Zona: 18 S
 Escala: 1/250 000

- Fuentes:
- DigitalGlobe (2016)
 - Instituto del Bien Común (2017)
 - Instituto Geográfico Nacional (2018)
 - Ministerio de Educación (2016)
 - Ministerio de Transportes y Comunicaciones (2019)
 - SERNANP (2019)

Source: Esri, DigitalGlobe, GeoEye, Earthstar Geographics, CNES/Airbus DS, USDA, USGS, AeroGRID, IGN, and the GIS User Community