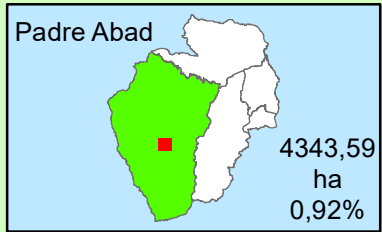
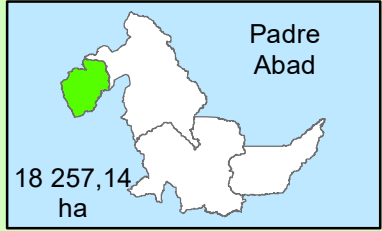
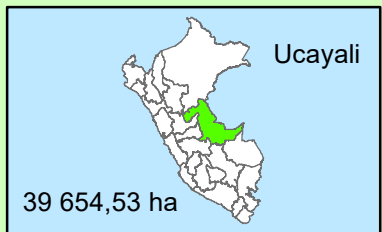


**Leyenda**

	Plantas de procesamiento
	Capitales
	Ríos
	Red vial nacional
	Red vial departamental
	Red vial vecinal
	Parcelas de palma aceitera
	Comunidades Nativas
	Áreas naturales protegidas
	Zonas de amortiguamiento
	Padre Abad



**CARTOGRAFÍA ESPECIALIZADA DE MONITOREO DEL CULTIVO DE PALMA ACEITERA EN LA AMAZONÍA PERUANA**

**MAPA DE PARCELAS DE PALMA ACEITERA EN PADRE ABAD**

Datum: WGS84  
 Proyección: UTM  
 Zona: 18 S  
 Escala: 1/250 000

- Fuentes:
- DigitalGlobe (2016)
  - Instituto del Bien Común (2017)
  - Instituto Geográfico Nacional (2018)
  - Ministerio de Educación (2016)
  - Ministerio de Transportes y Comunicaciones (2019)
  - SERNANP (2019)